



EXCMA. DIPUTACION
DE ZAMORA

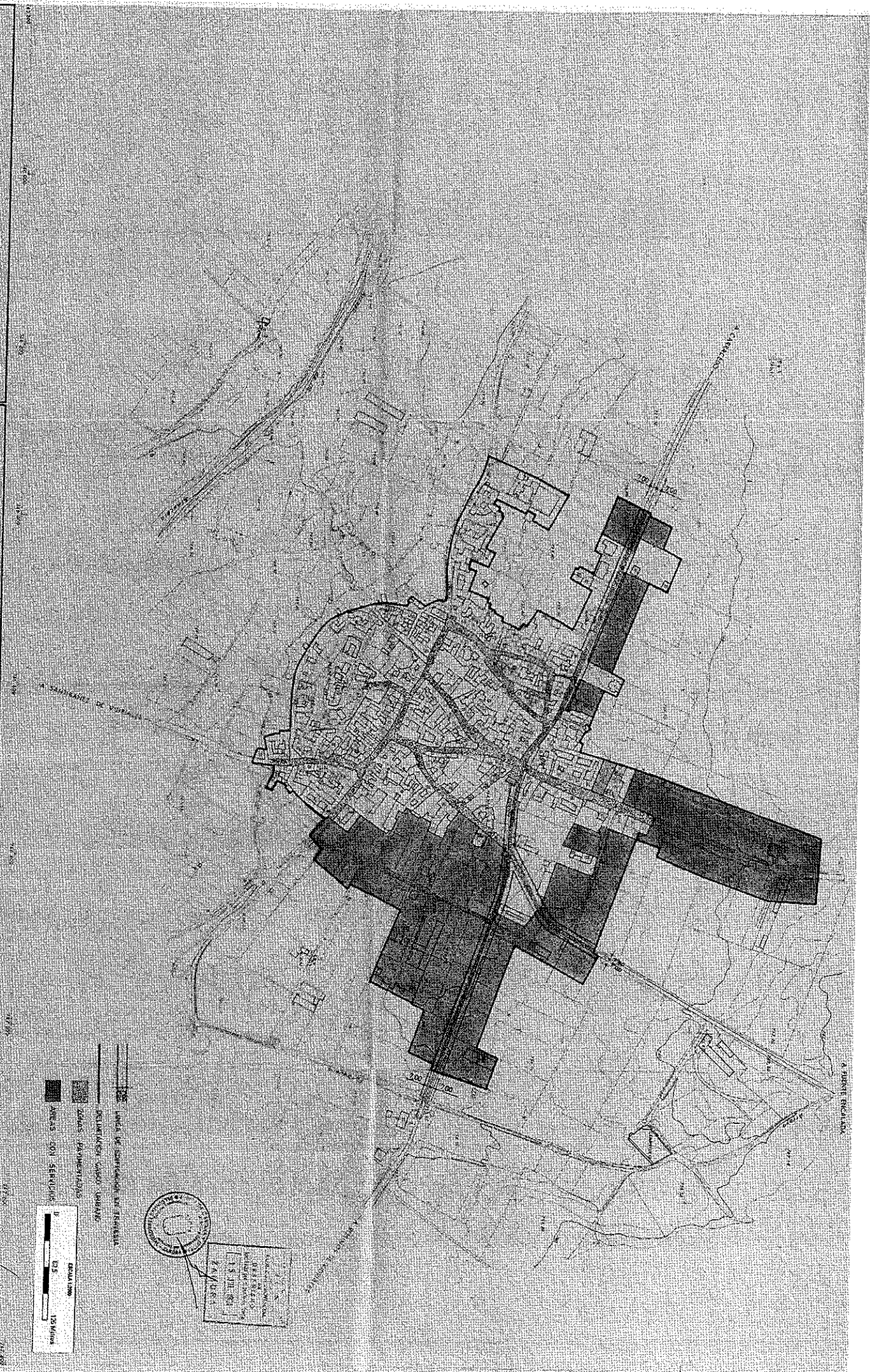
PROYECTO DE DELIMITACION DE
SUELO URBANO DE
SANTIBANEZ DE VIDRALES

INSTRUMENTOS DE CAMBIOS Y ENAJENES Y FUEBOS
JESUS M. SANCHEZ MANUEL SORIANO EDUARDO VIDAL

PLANO
DELIMITACION CASO URBANO
PANTIMENTACION Y LINEA DE
EDIFICACION EN ZONAS DE
SAN PEDRO DE LA MINA

INSTRUMENTOS DE CAMBIOS Y ENAJENES Y FUEBOS
JESUS M. SANCHEZ MANUEL SORIANO EDUARDO VIDAL

ESCALA 1:2.000
FECHA: 1987



LINEA DE DELIMITACION DEL CASO URBANO

ZONAS DE PANTIMENTACION

AREAS CON SERVICIOS



COMISION DE
DELIMITACION
DE SUELO URBANO
DE ZAMORA
15 JULIO 1987
ZAMORA



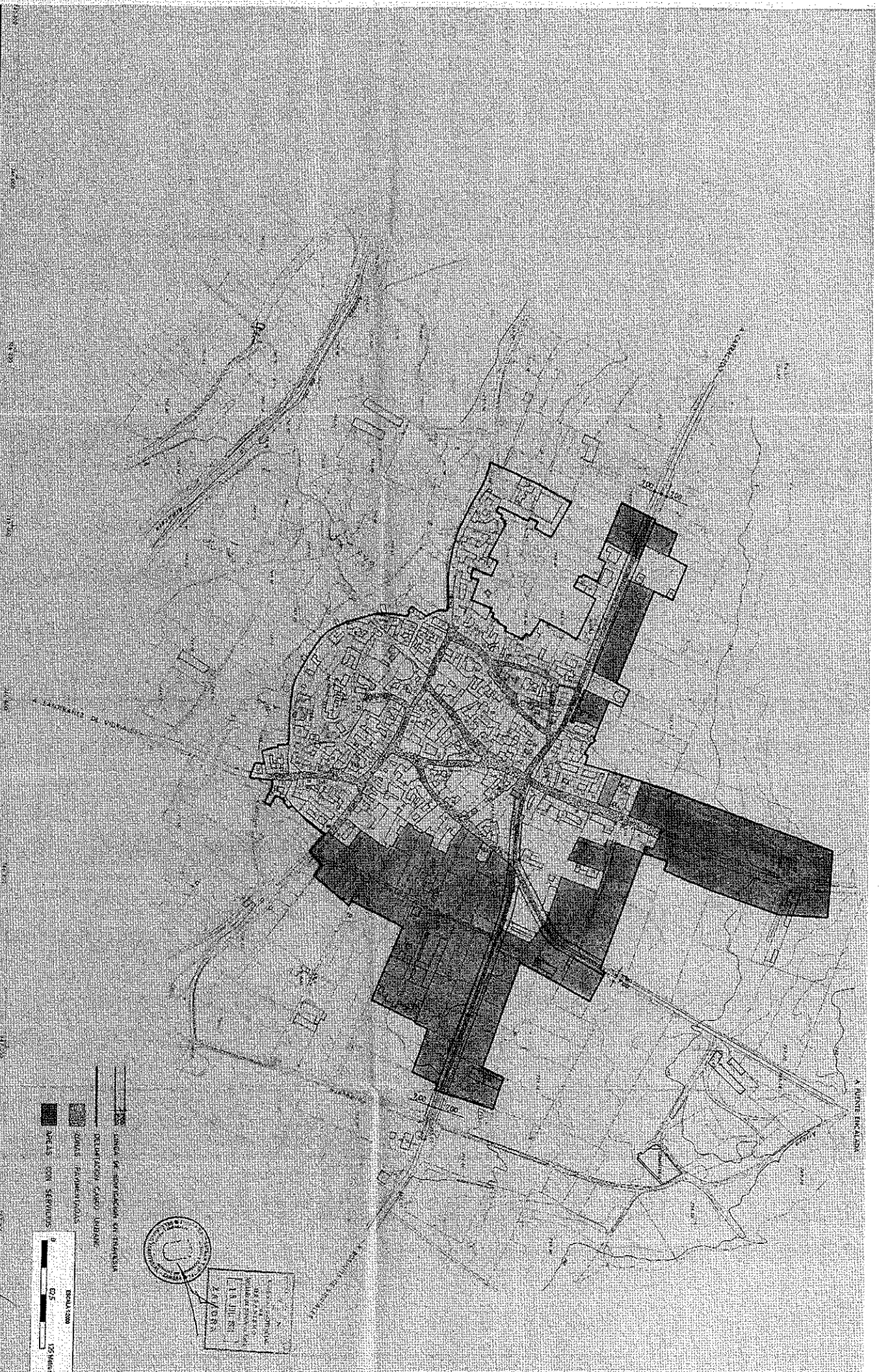
EXCMA. DIPUTACION
DE ZAMORA

PROYECTO DE DELIMITACION DE
SUELO URBANO DE
SANTIBANEZ DE VIDRIALES

INGENIEROS DE CAMINOS, CANALES Y PUERTOS
JESUS X. SALDAÑA MANUEL SORIANO EDUARDO VILA

PLANO DELIMITACION CASCO URBANO
PAVIMENTACION Y LINEA DE
EDIFICACION EN TORREBONIA
SAN PEDRO DE LA VINA

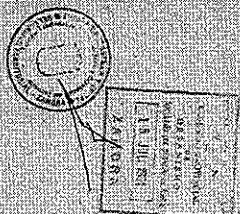
Nº 4
ESCALA 1:2.000
FECHA JUNIO 1987



LEYENDA

- CASCO DE DELIMITACION DE TORREBONIA
- DELIMITACION CASCO URBANO
- LINEA PAVIMENTADA
- AREAS CON SERVICIOS

ESCALA 1:2.000
0 25 50 METROS





**EXCMA. DIPUTACION
DE ZAMORA**

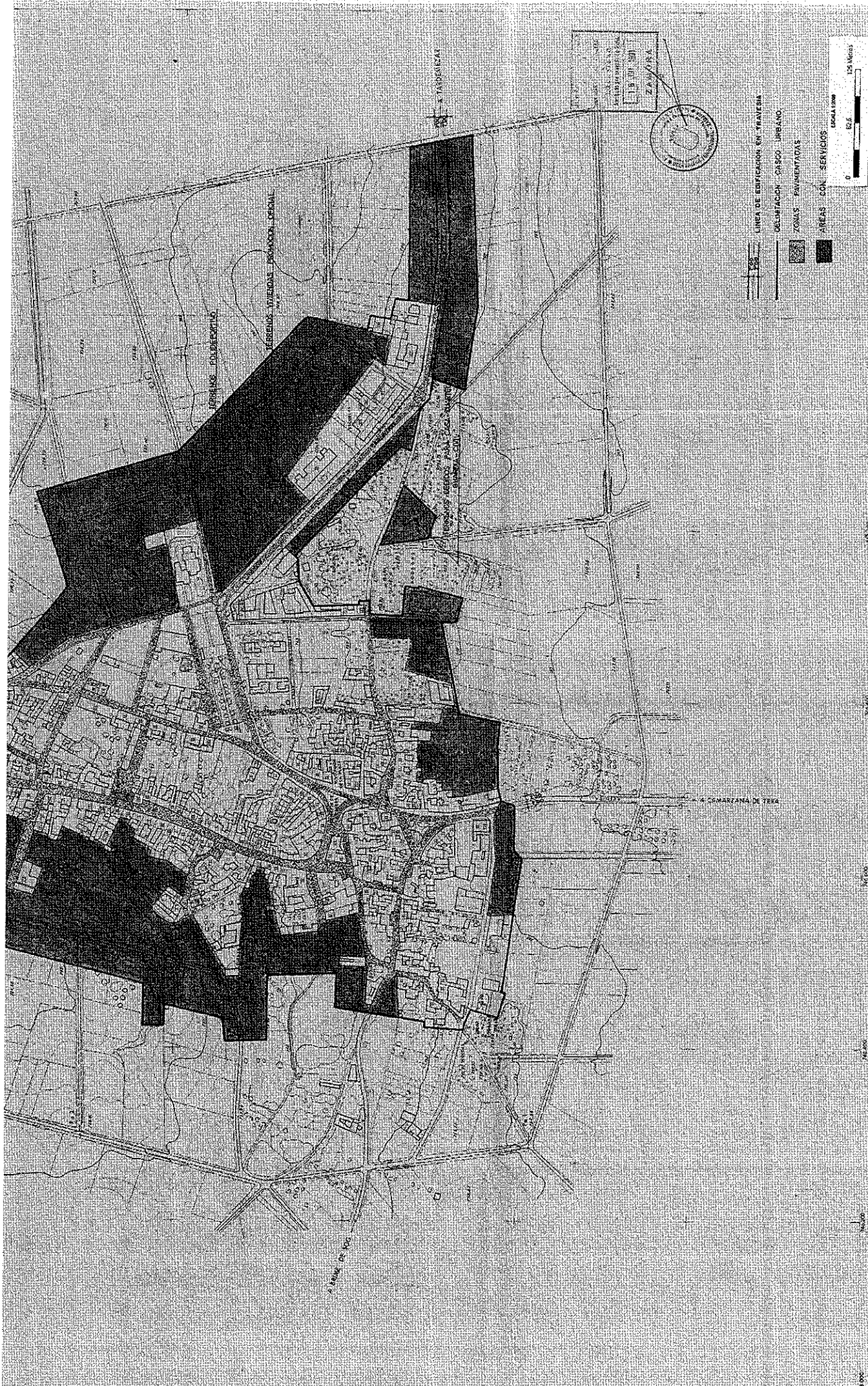
**PROYECTO DE DELIMITACION DE
SUELO URBANO DE
SANTIBANEZ DE VIDRIALES**

INGENIEROS DE CAMINOS, CANALES Y ALBIOS
JESUS M. SARDANA MANUEL LORIANO EDUARDO VIDAL

PLANO DELIMITACION CASCO URBANO Nº 4
PAVIMENTACION Y LINEA DE
EDIFICACION EN TRAMERIA

ESCALA 1:2000
0 100 200 METROS

1981



**EXCMA. DIPUTACION
DE ZAMORA**

**PROYECTO DE DELIMITACION DE
SUELO URBANO DE
SANTIBAÑEZ DE VIDRIALES**

INGENIEROS DE CAMINOS, CANALES Y PUERTOS
JESUS M. SALDANA MANUEL SORIANO EDUARDO VIDAL

PLANO DELIMITACION CASCO URBANO,
PAVIMENTACION Y LINEA DE
EDIFICACION EN TRAVESIA

HOJA Nº 4
ESCALA 1:2.000
FECHA JUNIO 1967

LINEA DE EDIFICACION EN TRAVESIA
 DELIMITACION CASCO URBANO
 ZONAS PAVIMENTADAS
 AREAS CON SERVICIOS

LEGENDA
 0 25 50 75 100 125 150 METROS

M.º DE URBANISMO
 D.º DE ZAMORA
 119 (30.º)
 ZAMORA

EJEMPLAR N° 1

CASCO URBANO DE

POZUELO DE V.

ZAMORA

MEMORIA DESCRIPTIVA DEL CASCO URBANO DE
POZUELO DE VIDRIALES (ANEJO DE SANTIBA-
ÑEZ DE VIDRIALES).

=====

1.- ANTECEDENTES

Se redactó esta memoria y al mismo tiempo la -
delimitación del casco urbano, en fecha 20 de Julio de -
1.976.

Reunida la Junta o Comisión delimitadora, pre-
sida por el Alcalde, se acordó la delimitación total -
del casco urbano, según el plano a escala que se acompa-
ña.

2.- SITUACION Y VIAS DE COMUNICACION

Esta localidad se encuentra situada en la zona
Norte de la provincia de Zamora y enclavada dentro de la
comarca natural del Valle de Vidriales.

La localidad de Pozuelo de Vidriales es anejo_
de Santibáñez de Vidriales y dista de este Ayuntamiento_
15 Kms. Asimismo dista 24 Kms. de Benavente.

3.- DEPENDENCIA ADMINISTRATIVA

Pozuelo de Vidriales pertenece al partido judi-
cial de Benavente.

4.- CONCLUSIONES

4.1 - Necesidad de la delimitación del casco urbano



Por la Ley Reformada de 19/1.975, de 2 de Mayo sobre Régimen del Suelo y Ordenación Urbana, se crea la necesidad de delimitación del casco urbano, según el Plan Comarcal de Ordenación Urbana Municipal.

4.2 - Perímetro y límites del casco urbano

El casco urbano de Pozuelo de Vidriales tiene una superficie de 6-73-60 Hás. y su delimitación es la siguiente:

Se inicia por el Oeste justo al empezar la calle Larga, sigue por traseras de fincas urbanas de la misma calle y traseras de la calle Grujalba y de la calle La Iglesia, nuevamente y hacia el Este sigue por traseras de la calles Larga, Naciente, La Cruz, y Maragato, cruza la calle La Laguna y por la calle Las Eras se une a la Calle Larga en el punto de partida.

Se adjunta plano a escala, ajustándose a la delimitación antes descrita.

Después de exponer al público esta memoria y el plano adjunto del casco urbano de Pozuelo de Vidriales (Zamora), se acordó la presentación de estos documentos por triplicado ante el Ministerio de la Vivienda (Delegación de Zamora).

Pozuelo de Vidriales, Octubre de 1976.

EL ALCALDE,

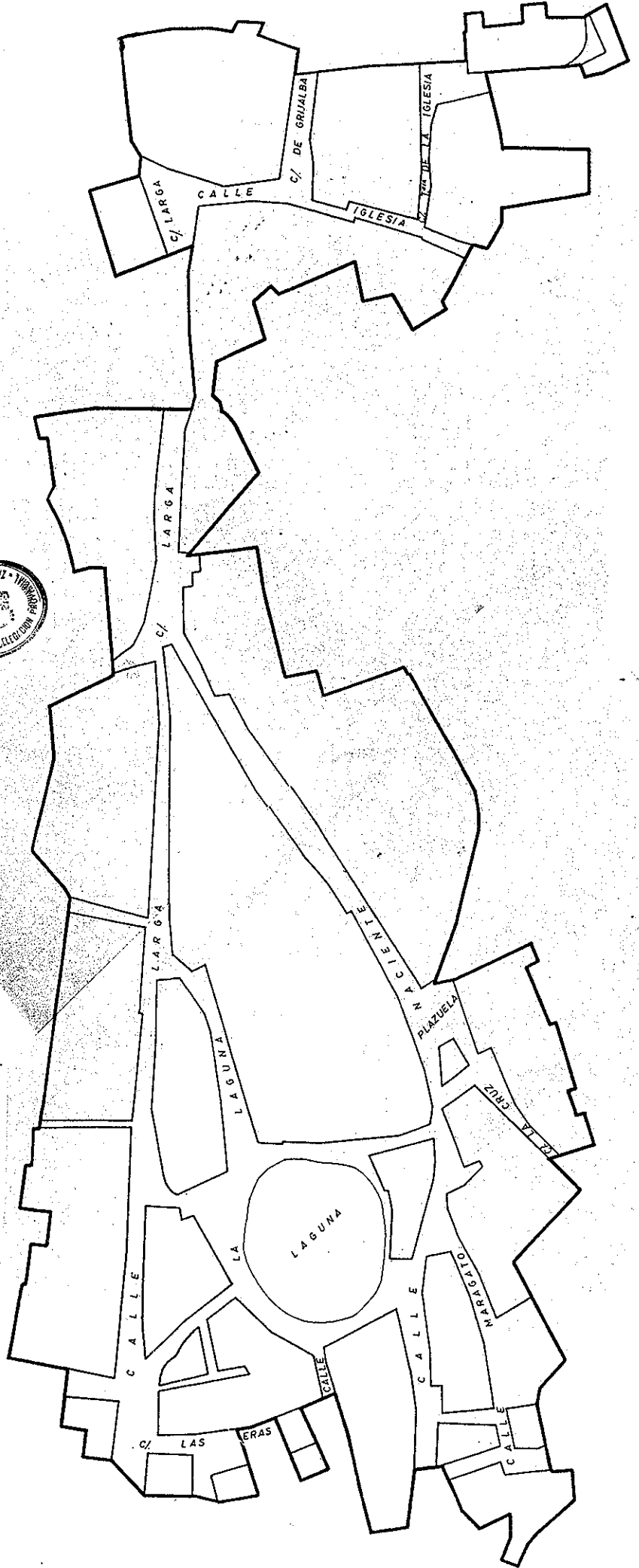
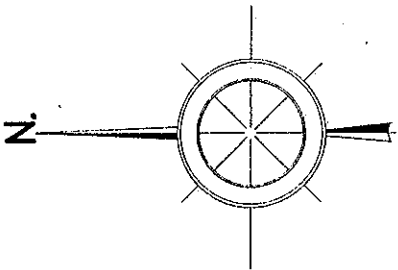


NOTA: No se incluye ninguna ampliación del casco urbano primitivo.

DELIMITACION DEL CASCO URBANO DE
POZUELO DE VIDRIALES
(ANEJO DE SANTIBAÑEZ DE VIDRIALES)

— Z A M O R A —

Escala 1:1.000



CASCO URBANO DE
BERCIANOS DE V.

ZAMORA

MEMORIA DESCRIPTIVA DEL CASCO URBANO DE
BERCIANOS DE VIDRIALES (ANEJO DE SANTIBÁ-
ÑEZ DE VIDRIALES).

=====

1.- ANTECEDENTES

Se redactó esta memoria y al mismo tiempo la de-
limitación del casco urbano, en fecha 20 de Julio de 1.976.

Reunida la Junta o Comisión delimitadora, presi-
dida por el Alcalde, se acordó la delimitación total del -
casco urbano, según el plano a escala que se acompaña.

2.- SITUACION Y COMUNICACIONES

La localidad de Bercianos de Vidriales, es un ane-
jo del Ayuntamiento de Santibáñez de Vidriales, provincia
de Zamora, y está situada a 4 Kms. de Santibáñez y 26 Kms.
de Benavente.

La superficie del casco urbano es de 6-98-30 Hds.

3.- DEPENDENCIA ADMINISTRATIVA

Bercianos de Vidriales pertenece al partido judi-
cial de Benavente.

4.- CONCLUSIONES

4.1 - Necesidad de la delimitación del casco urbano

Por la Ley Reformada de 19/1.975, de 2 de Mayo, -
sobre Régimen del Suelo y Ordenación Urbana, se crea la ne-
cesidad de delimitación del casco urbano, según el Plan Co-
muneal de Ordenación Urbana Municipal.



4.2 - Perímetro y límites del casco urbano

Se inicia la delimitación por el Norte en la calle La Fuente, y continúa hacia el Este por traseras de fincas urbanas de esta calle, de la calle la Iglesia y por calle Raya Villacobispo y calle Las Eras, y siguiendo por traseras de fincas urbanas se une con el punto de partida.

Se adjunta plano a escala, ajustándose a la delimitación descrita.

Después de exponer al público esta memoria y el plano adjunto del casco urbano de Bercianos (Zamora), se acordó la presentación de estos documentos por triplicado ante el Ministerio de la Vivienda (Delegación de Zamora).

Bercianos de Vidriales, Octubre de 1.976.

EL ALCALDE,

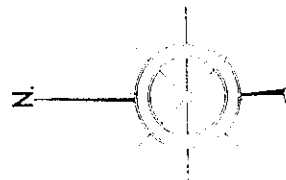
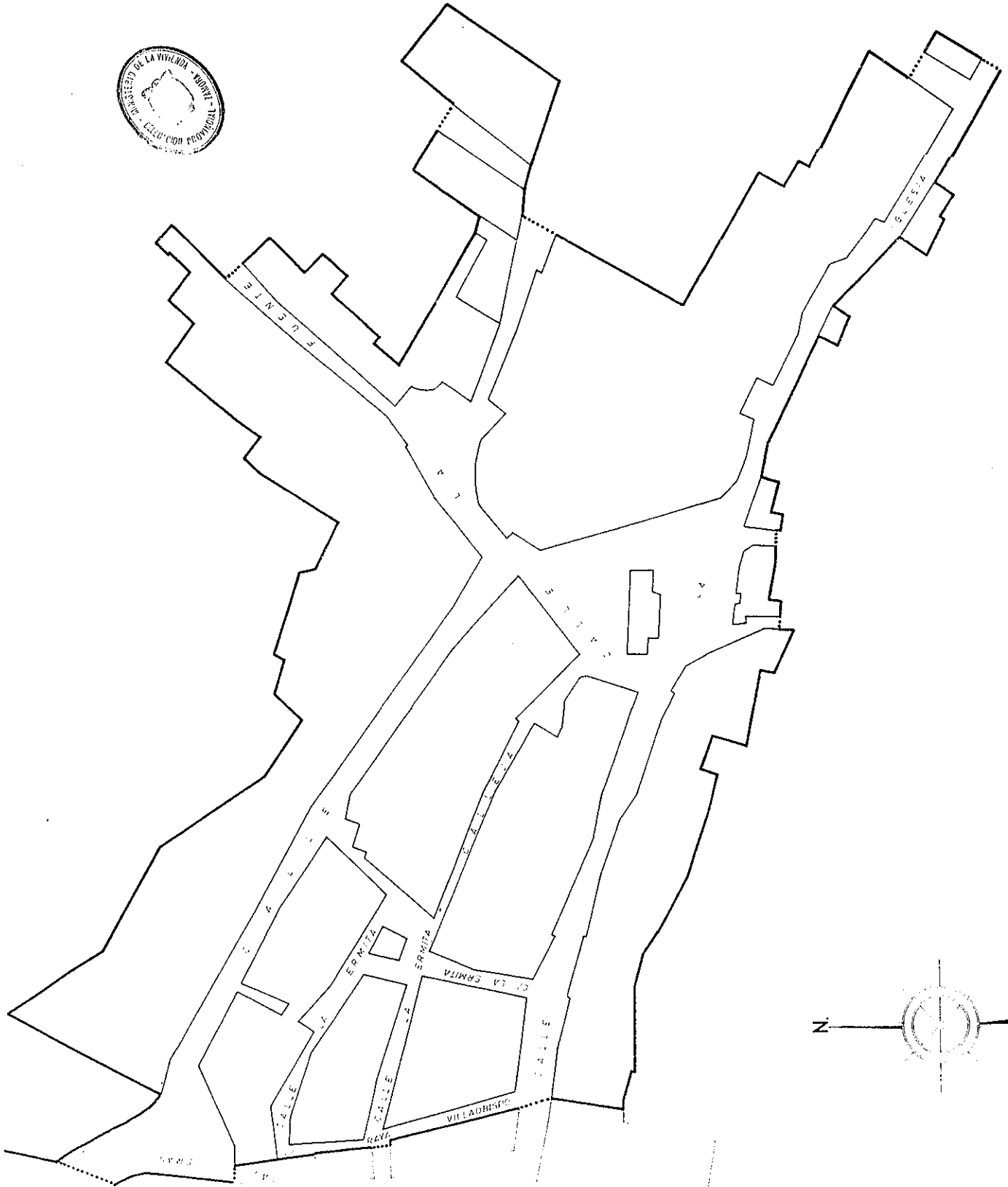
NOTA: No se incluye ninguna ampliación del casco urbano primitivo.



DELIMITACION DEL CASCO URBANO DE
BERCIANOS DE VIDRIALES
(ANEJO DE SANTIBAÑEZ DE VIDRIALES)

— Z A M O R A —

Escala 1:1.000



CASCO URBANO DE

MORATONES

ZAMORA

MEMORIA DESCRIPTIVA DEL CASCO URBANO DE MORATONES (ANEJO DE SANTIBÁÑEZ DE VIDRIALES).

1.- ANTECEDENTES

Se redactó esta memoria y al mismo tiempo la delimitación del casco urbano en fecha 20 de Julio de 1976.

Reunida la Junta o Comisión delimitadora, presidida por el Alcalde, se acordó la delimitación total del casco urbano, según el plano a escala que se acompaña.

2.- SITUACIÓN Y COMUNICACIONES

Moratones es un anejo de Santibáñez de Vidriales, provincia de Zamora, y está situado a una distancia de 23 Kms. de Benavente, de 7 Kms. a Santibáñez de Vidriales y de Granucillo de Vidriales de 3 Kms. A Bereianos dista 2 Kms.

La superficie del casco urbano es de 6-02-90 Hás.

3.- CONCLUSIONES

3.1 - Necesidad de la delimitación del casco urbano

Por la Ley Reformada de 19/1975, de 2 de Mayo, sobre Régimen del Suelo y Ordenación Urbana, se crea la necesidad de delimitación del casco urbano, según el Plan Comarcal de ordenación Urbana Municipal.

3.2 - Perímetro y límites del casco urbano

Iniciándose por el Norte, en la calle Majada, -



continua por traseras de fincas rústicas de la calle Bodegas, cruza la calle Laguna y traseras de fincas rústicas de esta calle, sigue hacia el Sur siguiendo esta calle, y continúa por traseras de la Calle la Iglesia y traseras urbanas de la calle Majada, de la Calle Cumbre y de la Pozarracas, de la calle Luteiro y de la Calle Escuela, comprendiendo traseras de ésta, hasta llegar a la calle Majada en el punto de partida.

Se adjunta plano a escala, ajustándose a la de limitación antes descrita.

Después de exponer al público esta memoria y el plano adjunto del casco urbano de Moratones (Zamora), se acordó la presentación de estos documentos por triplicado ante el Ministerio de la Vivienda (Delegación de Zamora).

Moratones, Octubre de 1, 976.

EL ALCALDE,

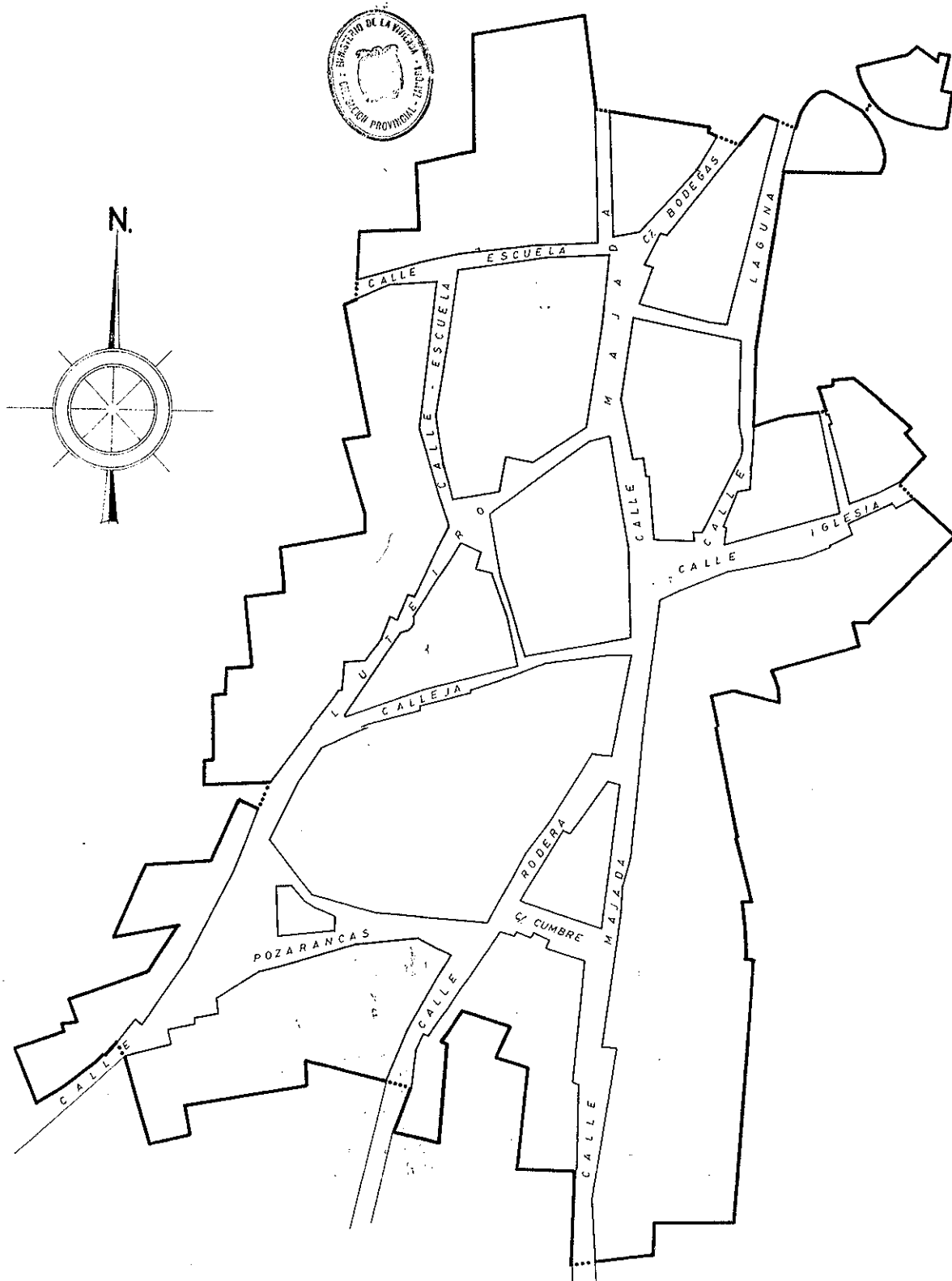


NOTA: No se incluye ninguna ampliación del casco urbano primitivo.

DELIMITACION DEL CASCO URBANO DE
MORATONES
(ANEJO DE SANTIBANEZ DE VIDRIALES)

— Z A M O R A —

Escala 1:1.000



CASCO URBANO DE

ROSINOS DE V.

ZAMORA

MEMORIA DESCRIPTIVA DEL CASCO URBANO DE
ROSINOS DE VIDRIALES (ANEJO DE SANTIBA-
ÑEZ DE VIDRIALES).

=====

1.- ANTECEDENTES

Se redactó esta memoria y al mismo tiempo la deli-
mitación del casco urbano en fecha 20 de Julio de 1.976.

Reunida la Junta o Comisión delimitadora presidi-
da por el Alcalde, se acordó la delimitación total del cas-
co urbano, según el plano a escala que se acompaña.

2.- SITUACION

Rosinos de Vidriales es un anejo de Santibáñez de
Vidriales, provincia de Zamora, y está situada a una distan-
cia de 27 Kms. de Benavente, y 4 Kms. por carretera de San-
tibáñez de Vidriales.

Esta localidad se encuentra en la zona Norte de -
la provincia de Zamora y está enclavada en la comarca natu-
ral del Valle de Vidriales.

La superficie del casco urbano de Rosinos de Vi-
driales es de 11-70-00 Hás.

3.- VIAS DE COMUNICACION

Se une por carretera a la localidad de Bercianos_
de Vidriales y Villaobispo, a una distancia de 4 Kms. apro-
ximadamente.

4.- CONCLUSIONES

4.1 - Necesidades de la delimitación del casco urbano

Por la Ley Reformada de 19/1.975, de 2 de Mayo, -

sobre Régimen del Suelo y Ordenación Urbana, se crea la necesidad de delimitación del casco urbano, según el Plan Comarcal de Ordenación Urbana Municipal.

4.2 - Perímetro y límites del casco urbano

Estudiadas las necesidades de construcción de nuevas viviendas en la localidad, atendiendo al nivel de vida, población de hecho, movimiento demográfico, así como las --apetencias de construcción por determinadas zonas y demás --circunstancias, la delimitación del suelo urbano ha quedado como se describe a continuación:

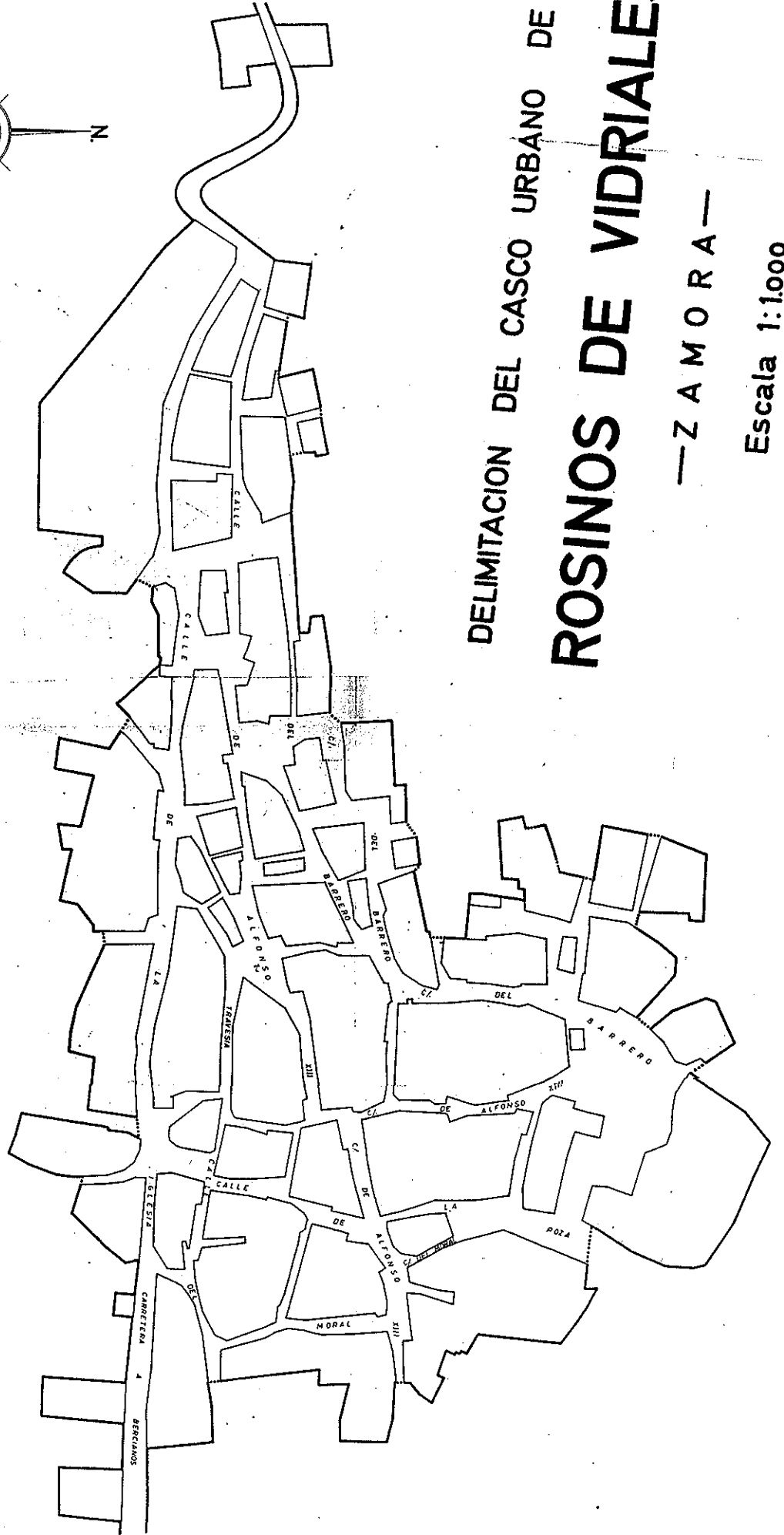
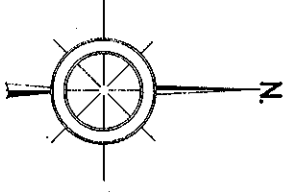
Iniciándose en la zona Norte, justamente en C. Barrero, continúa por traseras de las calles Poza, y Moral, cruzando después la carretera a Bercianos y por traseras de --las calles La Iglesia y Alfonso XIII sigue nuevamente por --traseras de la calle Barrero, terminando en la misma en el --punto de partida.

Se adjunta plano a escala, ajustándose a la delimitación antes descrita.

Después de exponer al público esta memoria y el --plano adjunto del casco urbano de Rosinos de Vidriales (Zamora), se acordó la presentación de estos documentos por --triplicado ante el Ministerio de la Vivienda (Delegación de Zamora).

Rosinos, Octubre de 1.976.

EL ALCALDE-PRESIDENTE,



DELIMITACION DEL CASCO URBANO DE

ROSINOS DE VIDRIALES

—ZAMORA—

Escala 1:1.000

CASCO URBANO DE

TARDEMEZAR

ZAMORA

MEMORIA DESCRIPTIVA DEL CASCO URBANO DE
TARDEMEZAR (ANEJO DE SANTIBÁÑEZ DE VI--
DRIALES).

1.- ANTECEDENTES

Se redactó esta memoria y al mismo tiempo la delimitación del casco urbano, en fecha 20 de Julio de 1.976.

Reunida la Junta o Comisión delimitadora, presidada por el Alcalde, se acordó la delimitación total del casco urbano, según el plano a escala que se acompaña.

2.- SITUACION Y COMUNICACIONES

La localidad de Tardemezár se encuentra situada en la zona Norte de la provincia de Zamora, enclavada dentro de la comarca natural del Valle de Vidriales.

Es anejo del municipio de Santibáñez de Vidriales, separándole de este Ayuntamiento una distancia de 1 Kms., aproximadamente por la carretera de Colinas a Santibáñez de Vidriales.

Dista de Benavente 29 Kms.

Por ser zona concentrada goza de una red de caminos en buen estado.

La superficie del casco urbano es de 4-87-70 Hectáreas.

3.- CONCLUSIONES

3.1 - Necesidad de la delimitación del casco urbano

Por la Ley Reformada de 19/1.975, de 2 de Mayo sobre Régimen del Suelo y Ordenación Urbana, se crea la necesidad de delimitación del casco urbano, según el Plan Comarcal de Ordenación Urbana Municipal.

3.2 - Perímetro y límites del casco urbano

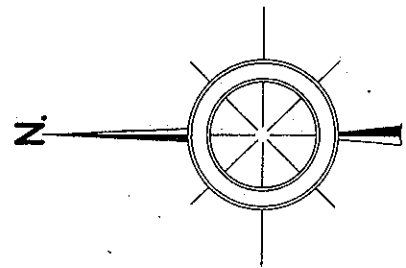
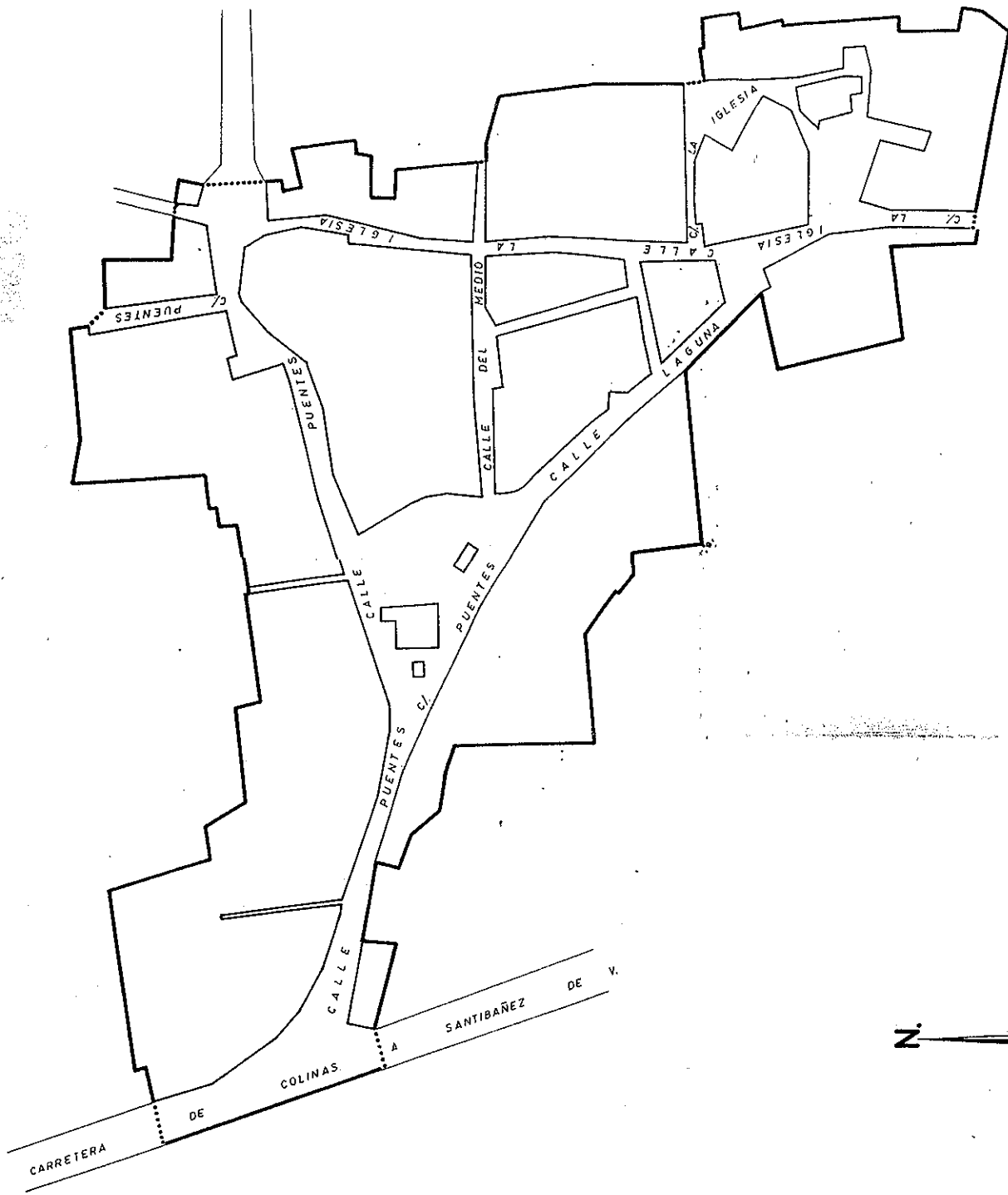
Se inicia la delimitación por el Norte, justo en la carretera de Colinas a Santibáñez, sigue por traseras de fincas urbanas de la Calle Puentes y continúa por traseras de la calle La Iglesia y de la calle Laguna, hasta salir nuevamente a la carretera de Colinas a Santibáñez, punto de partida.

Se adjunta plano a escala, ajustándose a la delimitación antes descrita.

Después de exponer al público esta memoria y el plano adjunto del casco urbano de Tardemazar (Zamora), se acordó la presentación de estos documentos por triplicado ante el Ministerio de la Vivienda (Delegación de Zamora).

Tardemazar, Octubre de 1.976.

EL ALCALDE,



DELIMITACION DEL CASCO URBANO DE

TARDEMEZAR

(ANEJO DE SANTIBAÑEZ DE VIDRIALES

— Z A M O R A —

Escala 1:1.000



CASCO URBANO DE

VILLOBISPO

ZAMORA

MEMORIA DESCRIPTIVA DEL CASCO URBANO
DE VILLOBISPO (ANEJO DE SANTIBÁÑEZ
DE VIDRIALES).

=====

1.- ANTECEDENTES

Se redactó esta memoria y al mismo tiempo la delimitación del casco urbano, en fecha 20 de Julio de 1.976.

Reunida la Junta o Comisión delimitadora, presidida por el Alcalde, se acordó la delimitación total del casco urbano, según el plano a escala que se acompaña.

2.- SITUACION

Villaobispo es un anejo de Santibáñez de Vidriales, provincia de Zamora, y está situado a una distancia de 26 Kms. de Benavente y 4 Kms. de Santibáñez.

La superficie del casco urbano es de 8-35-50 Hás.

3.- DEPENDENCIA ADMINISTRATIVA

Villaobispo pertenece al partido judicial de Benavente.

4.- CONCLUSIONES

4.1 - Necesidad de la delimitación del casco urbano

Por la Ley Reformada de 19/1.975, de 2 de Mayo, sobre Régimen del Suelo y Ordenación Urbana, se crea la necesidad de delimitación del casco urbano, según el Plan Comarcal de Ordenación Urbana Municipal.

4.2 - Perímetro y límites del casco urbano

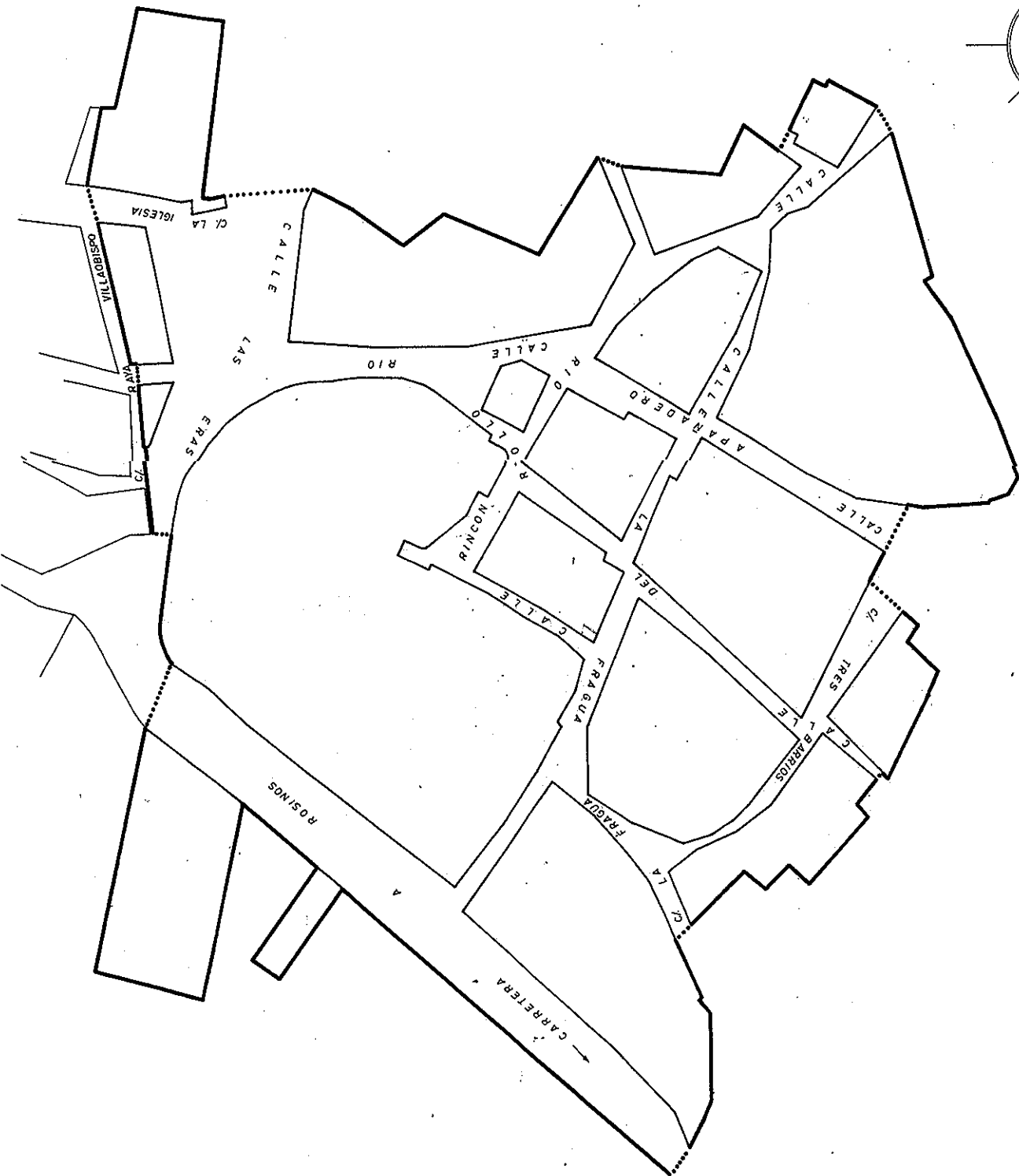
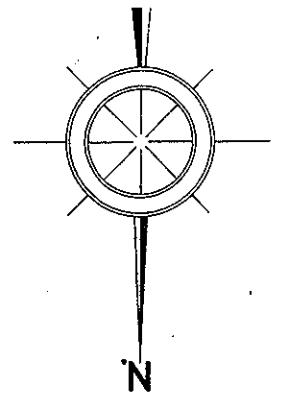
Se inicia por el Norte de Carretera a Rosinos, continúa hacia el Este por C/ Raya Villaobispo, siguiendo por traseras de las calles del Río, La Fragua y Apaño dero y más adelante por traseras de Calle Tres Barrios, cruza la C/ La Fragua y por traseras de la misma se une al punto de partida en Carretera a Rosinos.

Se adjunta plano a escala, ajustándose a la de limitación antes descrita.

Después de exponer al público esta memoria y - el plano adjunto del casco urbano de Villaobispo (Zamora), se acordó la presentación de estos documentos por triplicado ante el Ministerio de la Vivienda (Delegación de Zamora).

Villaobispo, Octubre de 1.976.

EL ALCALDE,



DELIMITACION DEL CASCO URBANO DE

VILAOBISPO

(ANEJO DE SANTIBAÑEZ DE VIDRIALES)

— Z A M O R A —

Escala 1:1.000